



Мэр города Благовещенска
Амурской области

ПОСТАНОВЛЕНИЕ

10.07.2024

№ 73

г. Благовещенск

О проведении публичных слушаний по проекту постановления администрации города Благовещенска «О предоставлении разрешения на условно разрешённый вид использования земельного участка с кадастровым номером 28:01:010256:9, расположенного в квартале 256 города Благовещенска»

Рассмотрев заявление Старковой Натальи Александровны, действующей по доверенности от 11.04.2024 рег. № 28/45-н/28-2024-1-566 в интересах Довнар Вадима Юрьевича (вх. 4994з от 20.06.2024), в соответствии со статьёй 39 Градостроительного кодекса Российской Федерации, Правилами землепользования и застройки муниципального образования города Благовещенска, утверждёнными постановлением администрации города Благовещенска от 14.01.2022 № 149, Положением об организации и проведении публичных слушаний по вопросам градостроительной деятельности в муниципальном образовании городе Благовещенске, утверждённым решением Благовещенской городской Думы от 14.06.2018 № 46/56, в целях соблюдения права человека на благоприятные условия жизнедеятельности, прав и законных интересов правообладателей земельных участков и объектов капитального строительства,

п о с т а н о в л я ю:

1. Провести с 12 июля по 9 августа 2024 года публичные слушания по проекту постановления администрации города Благовещенска «О предоставлении разрешения на условно разрешённый вид использования земельного участка с кадастровым номером 28:01:010256:9, расположенного в квартале 256 города Благовещенска» (приложение к настоящему постановлению).

2. Установить срок проведения публичных слушаний со дня оповещения жителей муниципального образования об их проведении до дня опубликования заключения о результатах публичных слушаний – 28 дней.

3. Собрание участников публичных слушаний провести 1 августа 2024 года в 17.00 в административном здании по адресу: г. Благовещенск, ул. Ленина, д. 108/2, зал заседаний (2 этаж).

4. Управлению по документационному обеспечению управления администрации города Благовещенска (управление по ДОУ) обеспечить

опубликование в газете «Благовещенск»:

1) настоящего постановления (с приложением) и оповещения о начале публичных слушаний – 12 июля 2024 года;

2) заключения о результатах публичных слушаний – 9 августа 2024 года.

5. Комиссии по Правилам землепользования и застройки муниципального образования города Благовещенска обеспечить проведение публичных слушаний и направить заключение о результатах публичных слушаний в управление по ДОУ – не позднее 8 августа 2024 года.

6. Управлению единой муниципальной информационной системы администрации города Благовещенска обеспечить размещение на официальном сайте администрации города Благовещенска в сети «Интернет» настоящего постановления, оповещения о начале публичных слушаний, информационных материалов к рассматриваемому проекту, а также заключения о результатах публичных слушаний.

7. Настоящее постановление вступает в силу со дня официального опубликования в газете «Благовещенск» и подлежит размещению в сетевом издании «Официальный сайт Администрации города Благовещенск» (www.admblag.ru).

8. Контроль за исполнением настоящего постановления возложить на заместителя мэра города Благовещенска Воронова А.Е.

Мэр города Благовещенска

О.Г. Имамеев

ДОКУМЕНТ ПОДПИСАН
ЭЛЕКТРОННОЙ ПОДПИСЬЮ

Сертификат 17ACD73FA24AECBAE93EEA8FD1CE8D3A
Владелец **Имамеев Олег Гатауллович**
Действителен с 19.06.2023 по 11.09.2024

Проект постановления администрации города Благовещенска

О предоставлении разрешения на условно
разрешённый вид использования земельного участка
с кадастровым номером 28:01:010256:9,
расположенного в квартале 256 города Благовещенска

Рассмотрев заявление Старковой Натальи Александровны, действующей по доверенности от 11.04.2024 рег. № 28/45-н/28-2024-1-566 в интересах Довнар Вадима Юрьевича (вх. 4994з от 20.06.2024), в соответствии со статьёй 39 Градостроительного кодекса Российской Федерации, Правилами землепользования и застройки муниципального образования города Благовещенска, утверждёнными постановлением администрации города Благовещенска от 14.01.2022 № 149 (далее – Правила), на основании рекомендаций комиссии по Правилам о предоставлении разрешения на условно разрешённый вид использования земельного участка, подготовленных на основании заключения о результатах публичных слушаний,

п о с т а н о в л я ю:

1. Предоставить для земельного участка с кадастровым номером 28:01:010256:9 площадью 1604 кв.м, с разрешенным использованием – «для индивидуального жилищного строительства», находящегося в собственности Довнар В. Ю., расположенного в квартале 256 города Благовещенска (согласно прилагаемой схеме), в территориальной зоне жилой застройки смешанной этажности (Ж-4), разрешение на условно разрешённый вид использования – «хранение автотранспорта», код 2.7.1.

Основание принятого решения: _____

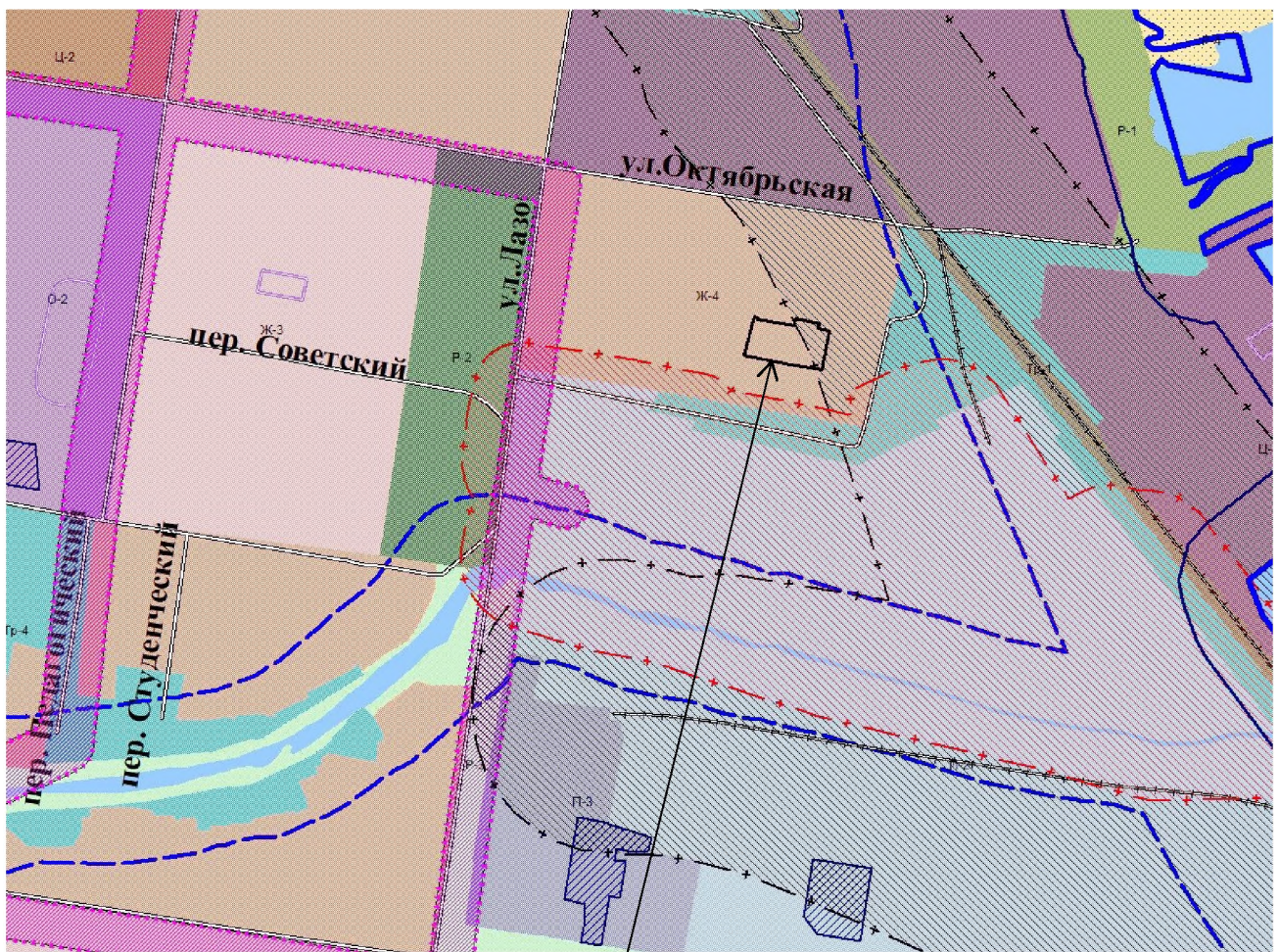
2. Установить срок действия настоящего постановления – 3 года, в течение которого правообладателю земельного участка необходимо в установленном порядке обратиться в Управление Росреестра по Амурской области для внесения изменений в сведения кадастрового учёта в части разрешенного использования земельного участка.

3. Управлению по документационному обеспечению управления направить в течение 5 рабочих дней настоящее постановление в Управление Росреестра по Амурской области (для сведения).

4. Настоящее постановление подлежит размещению в сетевом издании «Официальный сайт Администрации города Благовещенск» (www.admblag.ru).

СХЕМА

к проекту постановления администрации города Благовещенска
«О предоставлении разрешения на условно
разрешённый вид использования земельного участка
с кадастровым номером 28:01:010256:9,
расположенного в квартале 256 города Благовещенска»



земельный участок
с кадастровым номером 28:01:010256:9

ОПОВЕЩЕНИЕ
о начале публичных слушаний
по проекту постановления администрации города Благовещенска
«О предоставлении разрешения на условно
разрешённый вид использования земельного участка
с кадастровым номером 28:01:010256:9,
расположенного в квартале 256 города Благовещенска»
(наименование проекта)

Организацию и проведение публичных слушаний обеспечивает
Комиссия по Правилам землепользования и застройки
муниципального образования города Благовещенска (далее – Комиссия)
(наименование организатора публичных слушаний)

В целях соблюдения права человека на благоприятные условия жизнедеятельности, прав и законных интересов правообладателей земельных участков и объектов капитального строительства Комиссия извещает о проведении публичных слушаний по проекту постановления администрации города Благовещенска «О предоставлении разрешения на условно разрешённый вид использования земельного участка с кадастровым номером 28:01:010256:9, расположенного в квартале 256 города Благовещенска» (далее – Проект).

Земельный участок с кадастровым номером 28:01:010256:9 площадью 1604 кв.м, с разрешенным использованием – «для индивидуального жилищного строительства», находится в собственности Довнар В. Ю., расположен в квартале 256 города Благовещенска, в территориальной зоне жилой застройки смешанной этажности (Ж-4).

Запрашивается разрешение на условно разрешённый вид использования земельного участка – хранение автотранспорта, код 2.7.1.

Перечень информационных материалов к рассматриваемому Проекту:

1. Проработка по обоснованию (схемы).
2. Фотографии (5 шт.).

Постановление мэра города Благовещенска о проведении публичных слушаний, Проект и информационные материалы к нему размещены в сетевом издании «Официальный сайт Администрации города Благовещенск» (www.admblag.ru) в информационно-телекоммуникационной сети «Интернет».

Участие в публичных слушаниях осуществляется на добровольной основе.

Порядок организации и проведения публичных слушаний определяется положением «Об организации и проведении публичных слушаний по вопросам градостроительной деятельности в муниципальном образовании городе Благовещенске», утверждённым решением Благовещенской городской Думы от 14.06.2018 № 46/56.

Срок проведения публичных слушаний – с 12.07.2024 по 09.08.2024 г. (28 дней)

(со дня оповещения жителей о времени и месте их проведения
до дня опубликования заключения о результатах публичных слушаний)

Собрание участников публичных слушаний состоится

1 августа 2024 г. в 17.00 часов

по адресу: г. Благовещенск, ул. Ленина, д. 108/2, зал заседаний (2 этаж)

(место проведения собрания)

Ознакомиться с Проектом, подлежащим рассмотрению на публичных слушаниях, и информационными материалами к нему можно на экспозиции, которая размещена в административном здании по адресу:

г. Благовещенск, ул. Ленина, д. 131, 2 этаж (кабинет 205)

(место размещения экспозиции)

Срок проведения экспозиции: с 12.07.2024 г. по 31.07.2024 г. (включительно)

в рабочие дни с 9:00 до 17:00 ч. (обед с 13:00 до 14:00 ч.)

(дни и часы, в которые возможно посещение экспозиции)

Желающие принять участие в публичных слушаниях подают в Комиссию заявки об участии с предложениями и замечаниями по обсуждаемому Проекту для включения в протокол публичных слушаний.

Предложения и замечания по Проекту можно внести в рабочие дни с 12.07.2024 по 31.07.2024 (включительно) до 17:00 ч. (обед с 13:00 до 14:00 ч.), по адресу: г. Благовещенск, ул. Ленина, д. 131, кабинет 205 (2 этаж):

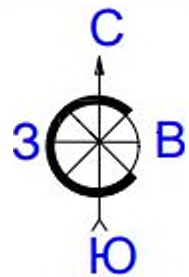
1) в письменной форме, посредством подачи заявки для участия в публичных слушаниях;

2) посредством записи в журнале учёта посетителей экспозиции Проекта, подлежащего рассмотрению на публичных слушаниях;

3) в письменной или устной форме в ходе проведения собрания участников публичных слушаний при условии регистрации до 17:00 ч. 31.07.2024 в регистрационном листе участников публичных слушаний.

Участники публичных слушаний при внесении замечаний и предложений в целях идентификации представляют сведения о себе (фамилию, имя, отчество (при наличии), дату рождения, адрес места жительства (регистрации) – для физических лиц; наименование, основной государственный регистрационный номер, место нахождения и адрес – для юридических лиц) с приложением копий документов, подтверждающих такие сведения.

Участники публичных слушаний, являющиеся правообладателями соответствующих земельных участков и (или) расположенных на них объектов капитального строительства и (или) помещений, являющихся частью указанных объектов капитального строительства, также представляют сведения соответственно о таких земельных участках, объектах капитального строительства, помещениях, являющихся частью указанных объектов капитального строительства, из Единого государственного реестра недвижимости и иные документы, устанавливающие или удостоверяющие их права на такие земельные участки, объекты капитального строительства, помещения, являющиеся частью указанных объектов капитального строительства.



СИТУАЦИОННЫЙ ПЛАН



Лист 1	10/28/2014
Лист 2	10/28/2014
Лист 3	10/28/2014
Лист 4	10/28/2014
Лист 5	10/28/2014
Лист 6	10/28/2014
Лист 7	10/28/2014
Лист 8	10/28/2014
Лист 9	10/28/2014
Лист 10	10/28/2014




ИЗМ	КОЛ-ВО	ЛИСТ	ДОК	ПОДПИСЬ	ДАТА

Заявитель: Довнар В.Ю.		
Обоснование на отклонение от предельных параметров разрешенного строительства объекта и на условно разрешенный вид по адресу: Амурская обл., г. Благовещенск, на ЗУ №28:01:010256:9		
Страница	Лист	Листов
П	1	2
СИТУАЦИОННЫЙ ПЛАН		

СХЕМА ЗАСТРОЙКИ

Кадастровый номер: 28:01:010256:9
 Категория земель: Земли поселений (земли населенных пунктов)
 Для индивидуального жилищного строительства
 Земельный участок по адресу: Амурская область, г. Благовещенск
 Уточненная площадь: 1 604 кв.м.

УСЛОВНЫЕ ОБОЗНАЧЕНИЯ:

-  - Проектируемое здание (II-я степень огнестойкости) «Гараж в 256 квартале г. Благовещенска на земельном участке 28:01:010256:9»
-  - Здания (строения) на смежных земельных участках
-  - Озеленение участка в границах не менее 15%

БАЛАНС ТЕРРИТОРИИ ЗУ:
 ПЛОЩАДЬ ЗЕМЕЛЬНОГО УЧАСТКА - 1604 м² - 100%
 ПЛОЩАДЬ ЗАСТРОЙКИ - 756,0 м² - 47,13 %
 ПЛОЩАДЬ ПОКРЫТИЙ - 273,0 м² - 17,02 %
 ПЛОЩАДЬ ОЗЕЛЕНЕНИЯ - 575,0 м² - 35,85 %

Заявитель: Довнар В.Ю.					
Обоснование на отклонение от предельных параметров разрешенного строительства объекта и на условии разрешенный вид по адресу: Амурская обл., г. Благовещенск, на ЗУ №28:01:010256:9					
Изм.	Колуч.	лист	док.	подпись	дата
Разработал	Бельчиков				
			Стелсия	Лист	Листов
			П	2	2
СХЕМА ЗАСТРОЙКИ					

